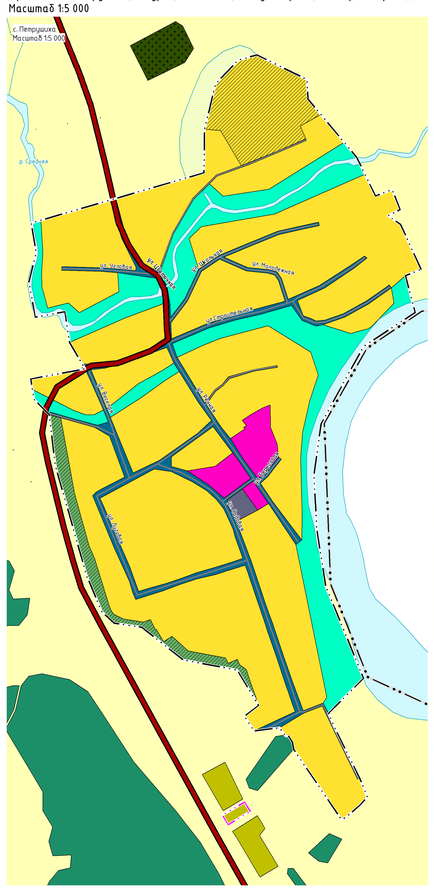
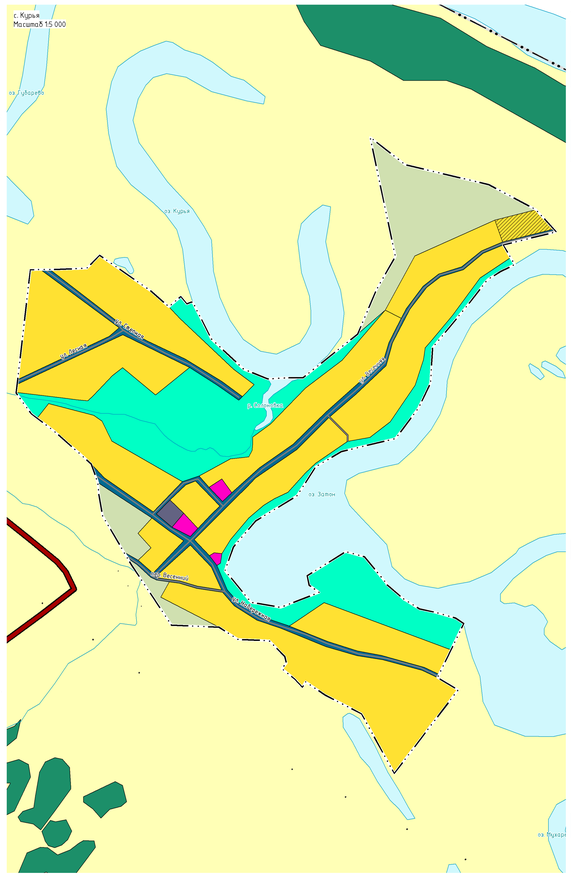
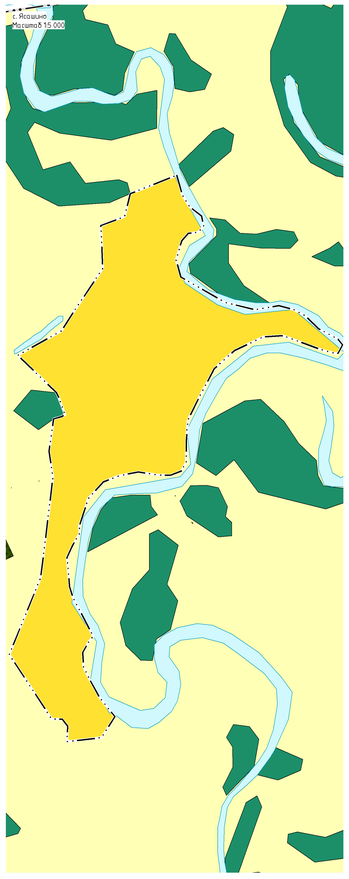
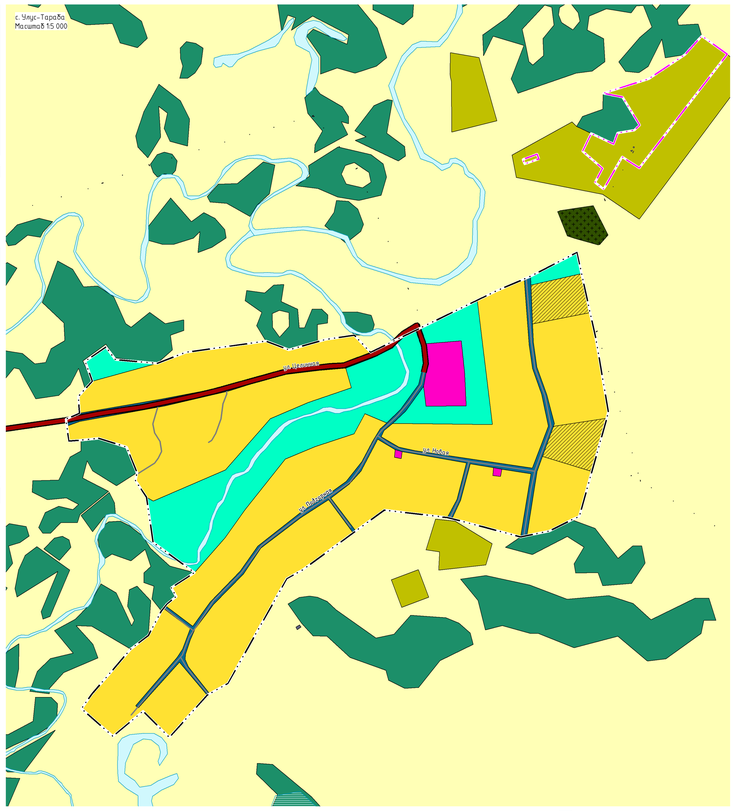
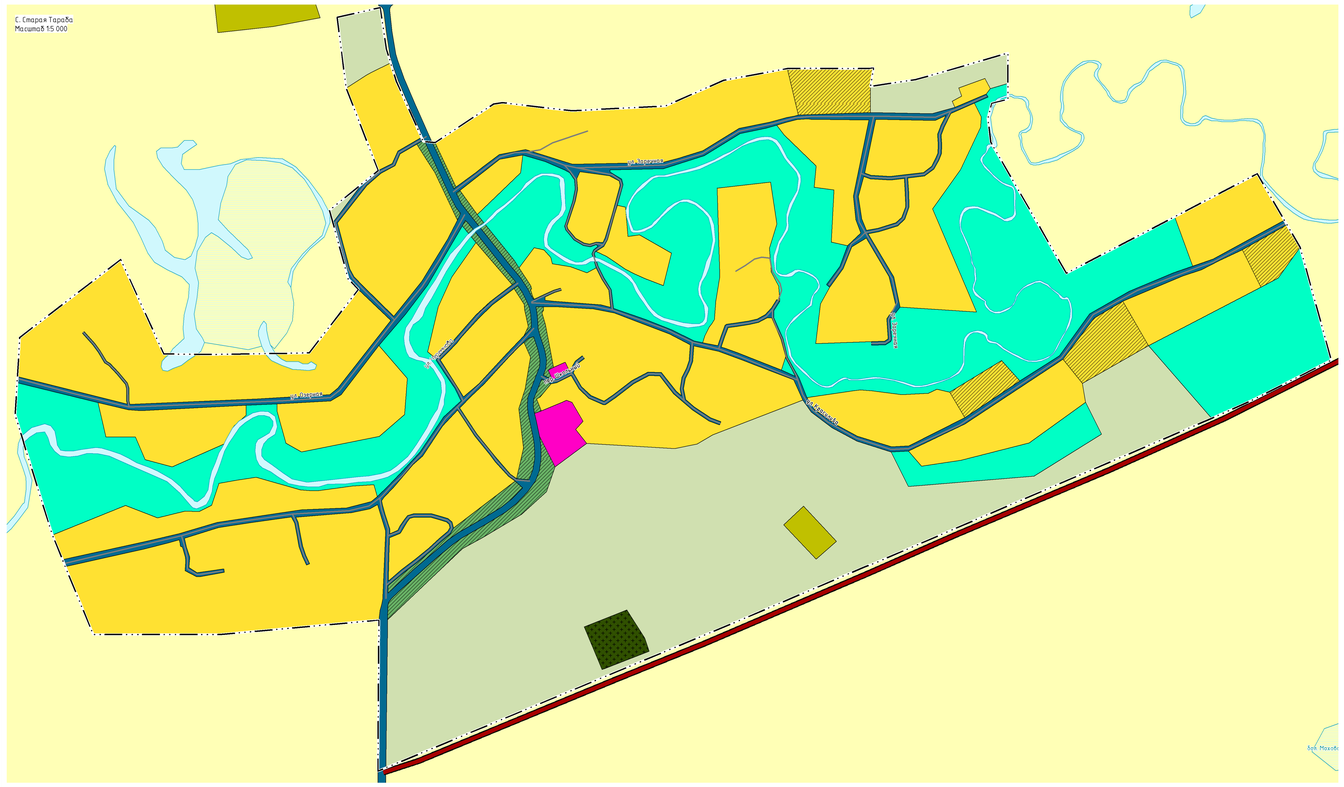
ПРОЕКТ ВНЕСЕНИЯ ИЗМЕНЕНИЙ В ГЕНЕРАЛЬНЫЙ ПЛАН
КЫТМАНОВСКОГО СЕЛЬСОВЕТА КЫТМАНОВСКОГО РАЙОНА АЛТАЙСКОГО КРАЯ
Карта функциональных зон
Фрагмент с. Петрушиха, с. Курья, с. Ясашино, с. Улус-Тараба, с. Старая Тараба, с. Сосновый Лог
Масштаб 1:5 000

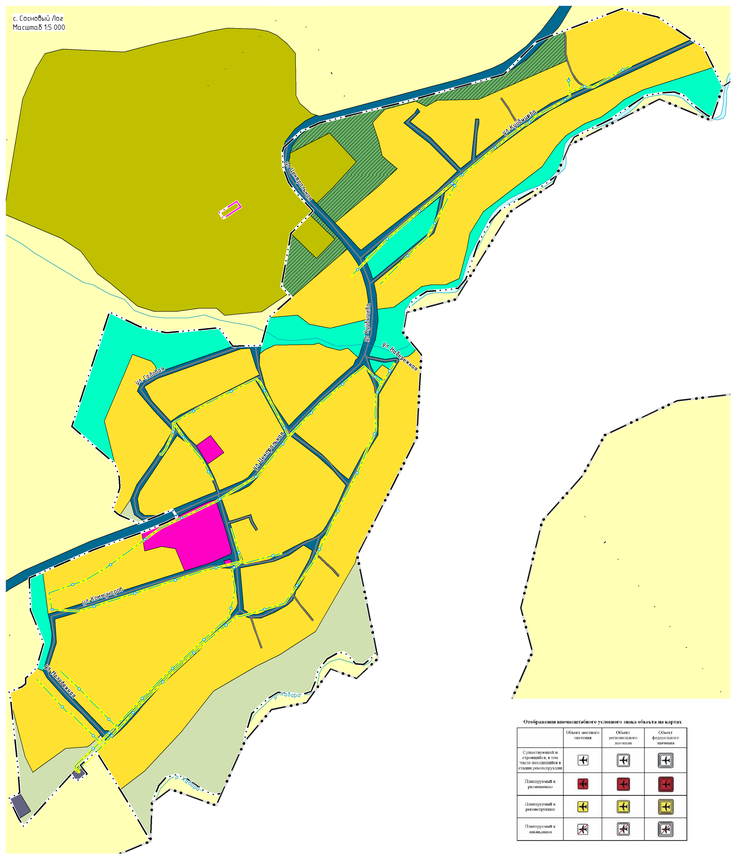












ПАРАМЕТРЫ ФУНКЦИОНАЛЬНЫХ ЗОН, А ТАКЖЕ СВЕДЕНИЯ О ПЛАНИРУЕМЫХ ДЛЯ РАЗМЕЩЕНИЯ В НИХ ОБЪЕКТАХ ФЕДЕРАЛЬНОГО ЗНАЧЕНИЯ, ОБЪЕКТАХ РЕГИОНАЛЬНОГО ЗНАЧЕНИЯ, ОБЪЕКТАХ, ИМЕЮЩИХ ЗНАЧЕНИЕ ДЛЯ КЫТМАНОВСКОГО СЕЛЬСОВЕТА

№	Функциональная зона и ее краткая характеристика (площадь, га)	Класс объекта	Наименование объекта	Местоположение объекта	Характеристики объекта	Срок реализации	Значение объекта
1	-	-	-	-	-	-	-
2	Общественно-деловая зона (10,5 га)	Объекты культуры и искусства	Центральный Районный Дом культуры	с. Кытманово, ул. Советская, 51	Вместимость – 300 мест	Расчетный срок	Местное значение поселения
		Объекты образования и науки	МБОУ Кытмановская СОШ № 1	с. Кытманово, ул. Советская, 51	Вместимость – 448 мест		
			МБОУ Кытмановская СОШ № 2 им. Дурносопова А.Я.	с. Кытманово, ул. Партизанская, 55	Вместимость – 300 мест		
			МБОУ ДО «Кытмановская ДШИ»	с. Кытманово, ул. Советская, 51	Вместимость – 120 мест		
		Объекты физической культуры и спорта	Универсальная спортивная площадка	с. Кытманово, ул. Спортивная	Площадь – 1512 кв.м		Местное значение поселения
3	Производственная зона сельскохозяйственных предприятий и транспортной инфраструктуры (17,4 га)	Объекты водоснабжения	Водопроводные башни	с. Кытманово, ул. Советская, 119А	Производительность – 50 куб.м/час	Расчетный срок	Местное значение поселения
		Объекты производственной, коммунально-складской инфраструктур и сельскохозяйственного назначения	Водозаборные участки подземных вод	с. Кытманово, ул. Советская, 119А	Производительность – 4,914 л/с	Расчетный срок	Местное значение поселения
			Санитарная защита от источников воздействия вод. р. Сосновка	Кытмановский район с. Кытманово	1 объект	Расчетный срок	Региональное значение
4	Зона сельскохозяйственных угодий (1400,2 га)	Объекты ветеринарного назначения	Скотомогильник	на выезде из с. Кытманово	1 объект	Расчетный срок	Местное значение муниципального района
5	Зона рекреационного назначения (1884,1 га)	-	-	-	-	-	-
6	Зона специального назначения (88,1 га)	-	-	-	-	-	-
7	Зона военных объектов (1413,3 га)	-	-	-	-	-	-

Отображение количественного условного знака объекта на картах

	Объект местного значения	Объект регионального значения	Объект федерального значения
Существующие и те, что планируются к вводу (в том числе восстановлен в ходе реконструкции)			
Планируемый к размещению			
Планируемый к реконструкции			
Планируемый к ликвидации			

УСЛОВНЫЕ ОБОЗНАЧЕНИЯ

существующий и строящийся | планируемый к размещению | планируемый к реконструкции

ГРАНИЦЫ СУБЪЕКТОВ РОССИЙСКОЙ ФЕДЕРАЦИИ, МУНИЦИПАЛЬНЫХ ОБРАЗОВАНИЙ, НАСЕЛЕННЫХ ПУНКТОВ
- Граница сельского поселения
- Граница населенного пункта

ОБЪЕКТЫ ТРАНСПОРТНОЙ ИНФРАСТРУКТУРЫ
- Автомобильные дороги регионального или межмуниципального значения
- Улица в жилой застройке

ОБЪЕКТЫ ТРУБОПРОВОДНОГО ТРАНСПОРТА И ИНЖЕНЕРНОЙ ИНФРАСТРУКТУРЫ
- Водопровод

ФУНКЦИОНАЛЬНЫЕ ЗОНЫ
- Зона застройки индивидуальными жилыми домами
- Общественно-деловые зоны
- Производственная зона
- Зона инженерной инфраструктуры
- Зона транспортной инфраструктуры
- Зона сельскохозяйственного использования
- Зона сельскохозяйственных угодий
- Производственная зона сельскохозяйственных предприятий
- Зона озелененных территорий общего пользования (парки, скверы, бульвары, городские леса)
- Зона лесов
- Зона кладбищ
- Зона озелененных территорий специального назначения
- Зона акваторий

ПРИРОДНЫЕ ОБЪЕКТЫ
- Водоток (река, ручей, канал)
- Водоем (озеро, пруд, обводненный карьер, водохранилище)
- Болото

				Муниципальный контракт № 44 от 27.03.2025 г.
				Проект внесения изменений в генеральный план Кытмановского сельсовета Кытмановского района Алтайского края
Рук.проекта	Сабанаев Г.А.			
Исполнитель	Рощак А.В.			Утверждаемая часть
				Карта функциональных зон Фрагмент с. Петрушиха, с. Курья, с. Ясашино, с. Улус-Тараба, с. Старая Тараба, с. Сосновый Лог Масштаб 1:5 000
				КОМПАНИЯ ЗЕМПРОЕКТ
				Лист 3.2